



Università degli Studi di Roma "La Sapienza"

Dipartimento di Architettura e Urbanistica per l'Ingegneria

Coordinatore: Prof. Ing. Roberto Sestini

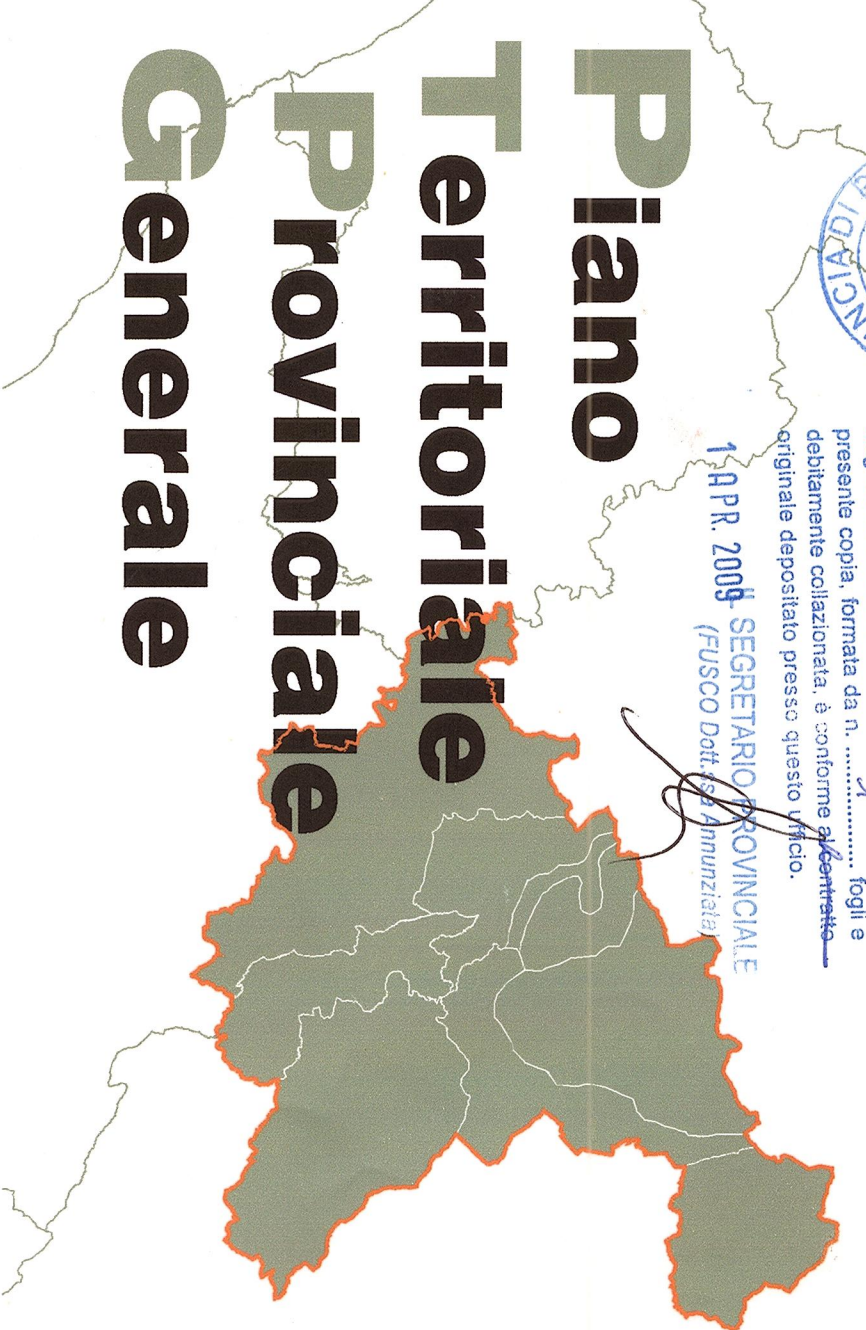
Gruppo di lavoro: Prof. Ingegneri: Roberto Sestini, Prof. Ingegneri: Giancarlo Carlini, Prof. Carlo Colonna

Elaborazioni grafiche: Arch. F. Caporali, Arch. M. E. Corrado, Arch. F. Chizzari, Arch. F. Pignatelli, Arch. E. Pignatelli

IL SEGRETARIO PROVINCIALE

IL SEGRETARIO PROVINCIALE

Piano Territoriale Provinciale Generale



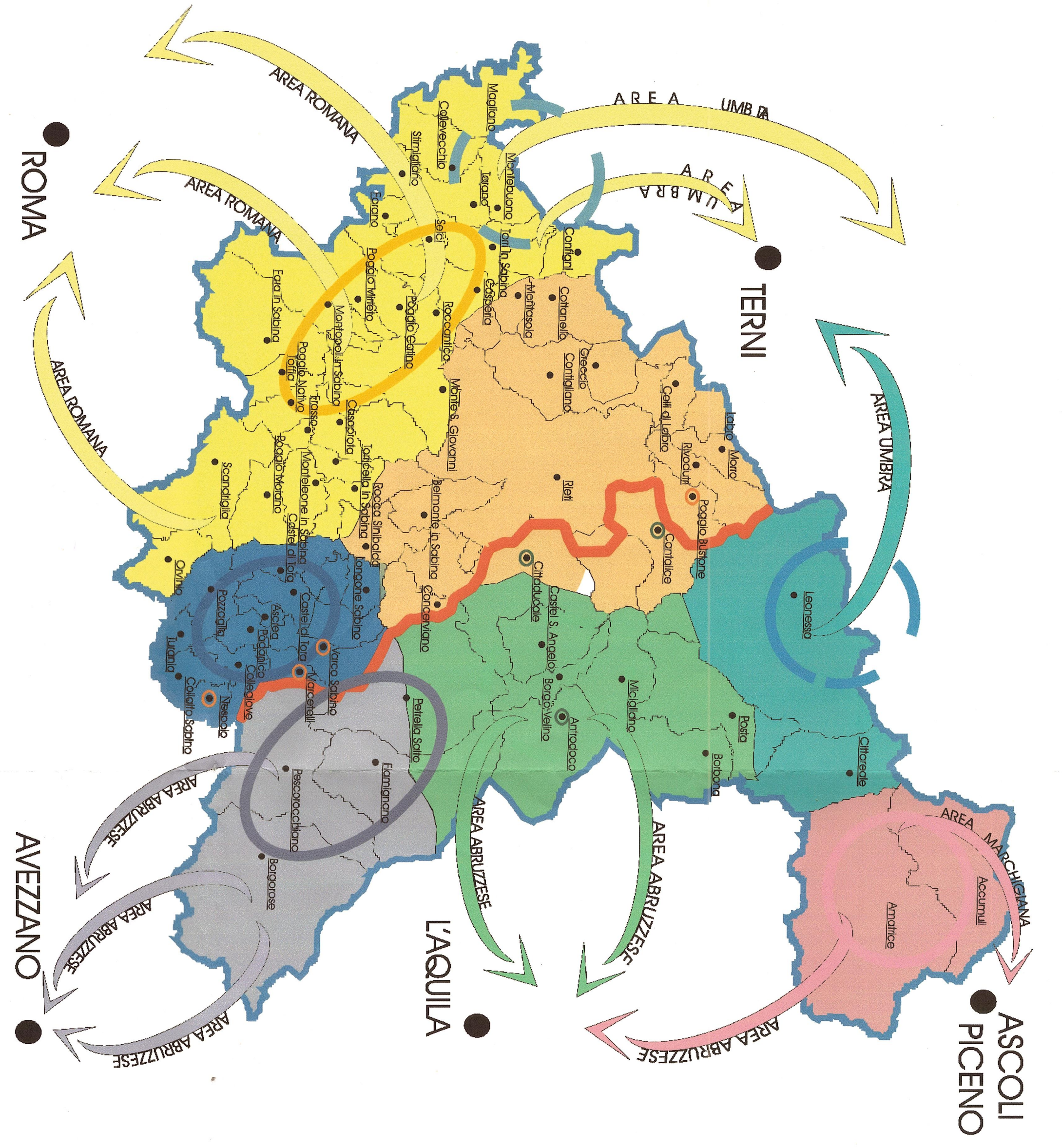
Elaborato: TITOLO

1 Identità e relazioni territoriali

Elaborazione in 5/04 - ottobre 2005

Sistema di Piano Territoriale Provinciale Generale
 Finalizzato alla Programmazione Provinciale
 Finalizzato alla Programmazione Provinciale
 Assessorato Provinciale del Territorio
 Assessorato Provinciale del Territorio
 Settore III - Tutela Artivistica e Valorizzazione del Territorio
 Direzione - Proprietà Scientifiche: Arch. Pasquale Zangara
 Arch. Valterina Bizzanti

IDENTITÀ E RELAZIONI STORICO - CULTURALI



LEGENDA
 Sono stati individuati otto nuclei di riferimento storico-culturale, basati su un'analisi delle caratteristiche morfologiche, storiche, linguistiche e culturali del territorio. I nuclei sono:

- 1 - Area Romana
- 2 - Area Umbra
- 3 - Area Abruzzese
- 4 - Area Marchese
- 5 - Area Laziale
- 6 - Area Picena
- 7 - Area Sannitica
- 8 - Area Sabellica

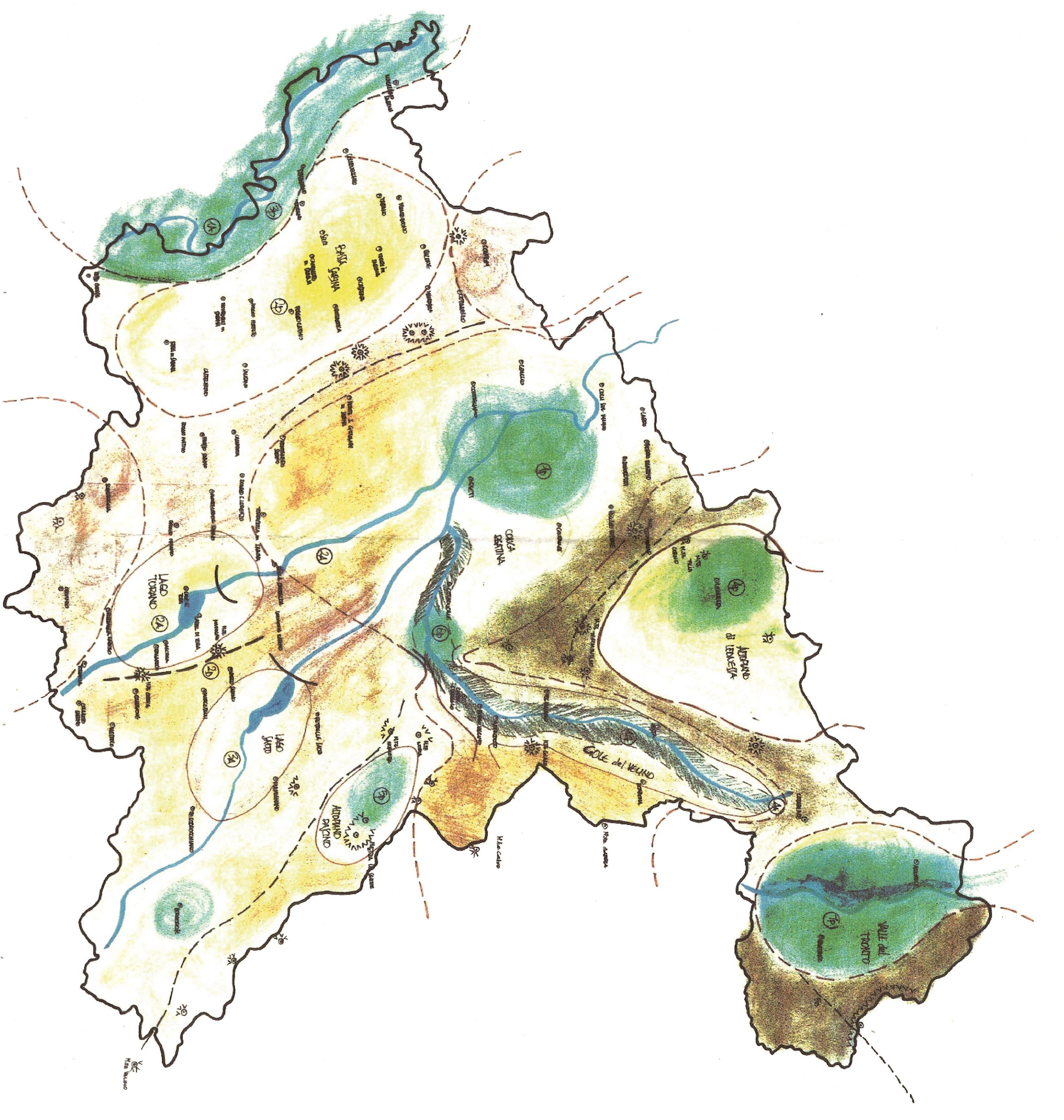
IDENTITÀ: "TERRE CONTESE"



LEGENDA
 Sono state individuate sette aree di riferimento storico-culturale, basate su un'analisi delle caratteristiche morfologiche, storiche, linguistiche e culturali del territorio. Le aree sono:

- 1 - Area Romana
- 2 - Area Umbra
- 3 - Area Abruzzese
- 4 - Area Marchese
- 5 - Area Laziale
- 6 - Area Picena
- 7 - Area Sannitica

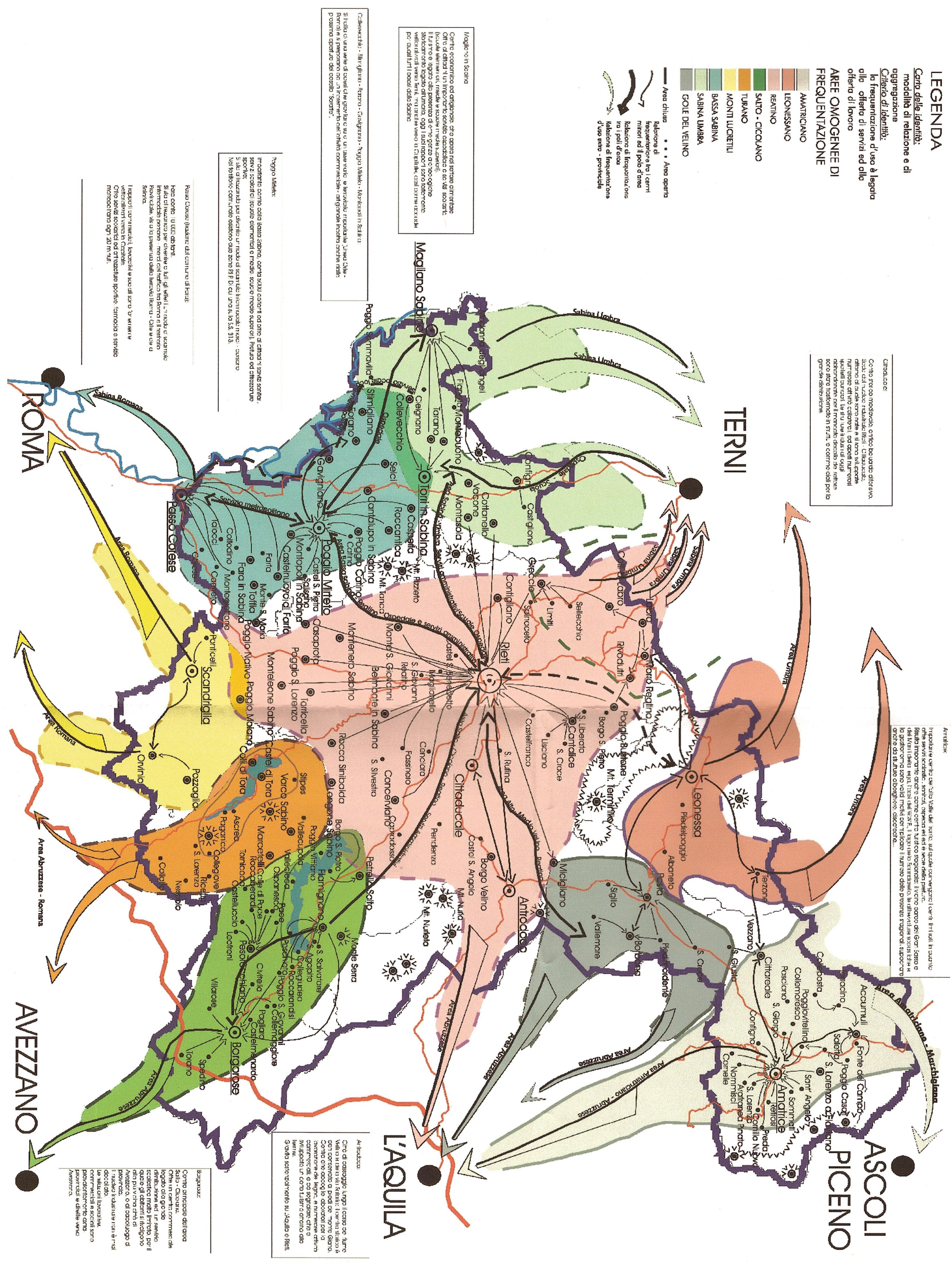
CONTESTI MORFOLOGICI DI RIFERIMENTO IDENTITARIO



LEGENDA
 La morfologia del territorio è stata analizzata in base alle caratteristiche morfologiche, storiche, linguistiche e culturali del territorio. I contesti morfologici di riferimento identitario sono:

- 1 - Area Romana
- 2 - Area Umbra
- 3 - Area Abruzzese
- 4 - Area Marchese
- 5 - Area Laziale
- 6 - Area Picena
- 7 - Area Sannitica
- 8 - Area Sabellica

IDENTITÀ E RELAZIONI D'USO SOCIALE



LEGENDA
 Sono state individuate sette aree di riferimento storico-culturale, basate su un'analisi delle caratteristiche morfologiche, storiche, linguistiche e culturali del territorio. Le aree sono:

- 1 - Area Romana
- 2 - Area Umbra
- 3 - Area Abruzzese
- 4 - Area Marchese
- 5 - Area Laziale
- 6 - Area Picena
- 7 - Area Sannitica